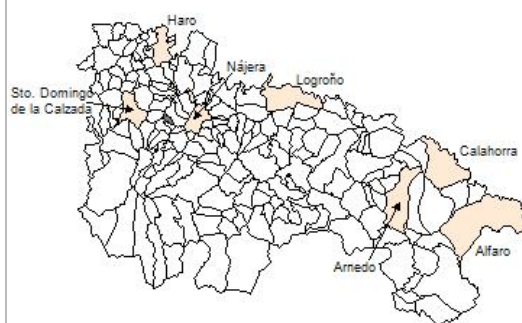


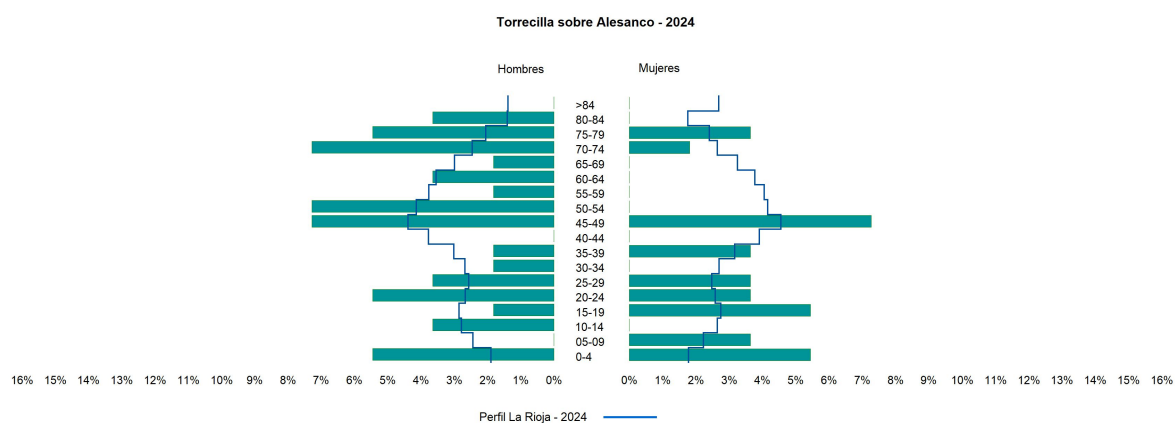
1. Datos Generales

Código INE	26152
Municipio	Torrecilla sobre Alesanco
Partido judicial	Logroño
Zona de salud	Nájera
Superficie municipal (Km2)	4,36
Altitud máx. del núcleo de población principal (m)	617
Distancia a la capital	37
Número de núcleos	2



2. Evolución Demográfica

Padrón	2022	2023	2024
Total	48	54	55
Hombres	29	32	34
Mujeres	19	22	21
Densidad	11,0	12,4	12,6
Extranjeros	18	22	23



3. Índices y tasas de Población (1/1/2024)

	Torrecilla sobre Alesanco	La Rioja
Ratio de feminidad (Total Mujeres / Total Hombres) x 100	61,76	102,64
Índice de infancia (Pob. de 0 a 14 / Pob. Total) x 100	18,18	13,34
Índice de tendencia (Pob. de 0 a 4 / Pob. de 5 a 9) x 100	300,00	79,34
Índice de juventud (Pob. de 15 a 29 / Pob. total) x 100	23,64	15,32
Índice de longevidad (Pob. > 84 / Pob. > 64) x 100		17,48
Índice de vejez (Pob. >= 65 / Pob. Total) x 100	23,64	22,12
Tasa de dependencia ((Pob. < 16 + Pob. > 64) / Pob. de 16 a 64) x 100	77,42	57,66
Tasa de reemplazo (Pob. de 20 a 29 / Pob. de 55 a 64) x 100	300,00	68,84
Tasa de maternidad (Pob. de 0 a 4 / Mujeres de 15 a 49) x 100	46,15	17,20
Tasa de residentes extranjeros (Total extranjeros / Pob. Total) x 100	41,82	14,42

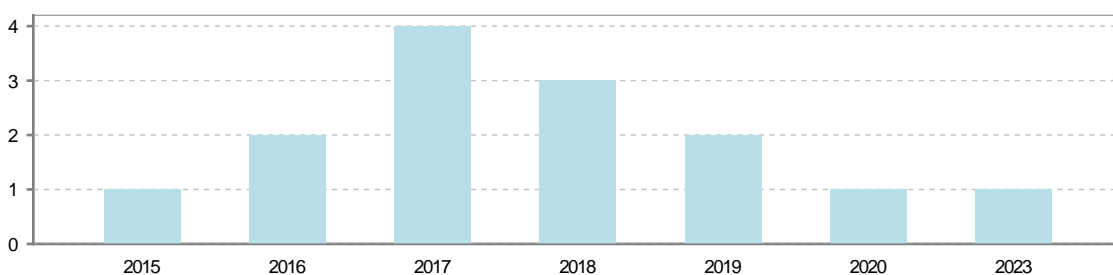
4. Movimiento Natural de la Población

	2018	2019	2020	2021	2022	2023
Nacimientos		1			1	
Defunciones	3	2	1			1
Matrimonios						1
Crecimiento vegetativo	-3	-1	-1		1	-1

Nacimientos

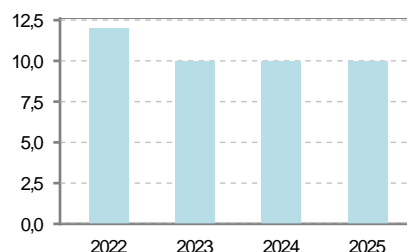


Defunciones

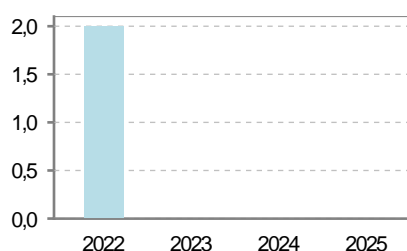


5. Mercado Laboral. (a 31 de marzo)

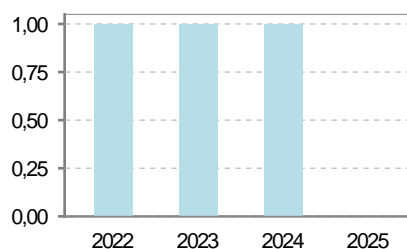
Afiliados	2022	2023	2024	2025
Total	12	10	10	10
R.General y otros	4	3	3	4
Autónomo no agrario	1	1	1	1
Autónomo agrario	7	6	6	5



Contratos	2022	2023	2024	2025
Total	2			
Hombres	2			
Mujeres				



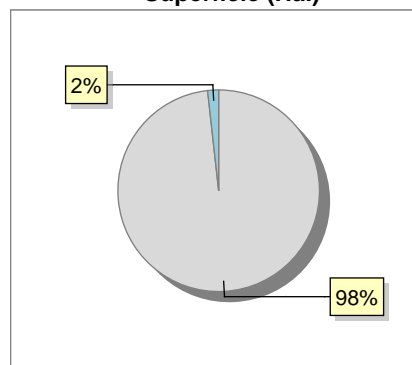
Paro registrado	2022	2023	2024	2025
Total	1	1	1	
Hombres				
Mujeres	1	1	1	



6. Catastro (2024)

Titulares		Unidades Urbanas	
Urbano	214	Industrial	93
Rústico	287	Residencial	87
Urbano/Rústico	406	Terciario y comercial	0
		Equipamiento	3
Unidades Rústicas			
Parcelas	491	Suelo vacante	65
Subparcelas	696	Edificio Singular	0
Valor Catastral Rústico		Superficie Urbana	
Valor (Miles de Euros)	673,41	Superficie edificada	4,7
		Superficie sin edificar	2,99
Valor Catastral Urbano (Miles de Euros)			
Valor catastral del suelo		624,65	
Valor catastral de la construcción		1.605,79	

Superficie (Ha.)



● Superficie rústica (Ha.)

● Superficie urbana (Ha.)

7. Ganadería (2024)

	Cabezas ganaderas	Unidades ganaderas
Aves		
Gallinas		
Pollos		
Bovinos		
Terneros de cebo		
Vacas de carne		
Vacas de ordeño		
Conejas		
Conejas		
Ovinos y Caprinos		
Cabras		
Ovejas		
Porcinos		
Cerdas		
Cerdos de cebo		



8. Distribución General del Terreno -Ha. (2023)

	Total	Regadío	Secano
Total Municipal	436	58	378
Tierras de cultivo	385	58	327
Barbecho y otras tierras	3		3
Cultivos herbáceos	219	40	179
Cultivos leñosos	163	18	145
Aprovechamiento pastos	3		3
Eriales	1		1
Pastizales permanentes	2		2
Prados permanentes			
Prados y pastizales naturales			
Superficie agraria no utilizada	15		15
Baldíos	15		15
Cultivos permanentes	..		
Superficies forestales arboladas	12		12
Espartizal			
Monte abierto			
Monte leñoso	12		12
Monte maderable			
Superficie ni agraria ni forestal	21		21
Ríos y lagos	2		2
Superficie no agrícola	18		18
Terreno improductivo	1		1

9. Cultivos herbáceos -Ha. (2023)

	Secano	Regadío	Total
Total cultivos herbáceos	179	40	219
Cereales grano	155	30	185
Leguminosas grano	17		17
Patata		1	1
Cultivos industriales	7	7	14
Flores y plantas			
Cultivos forrajeros			
Hortalizas		2	2

10. Cultivos leñosos -Ha. (2023)

	Secano	Regadío	Total
Total cultivos leñosos	145	18	163
Cítricos			
Frutales			
Viñedo	145	18	163
Olivar			
Otros cultivos leñosos			
Viveros			

11. Entidades Financieras

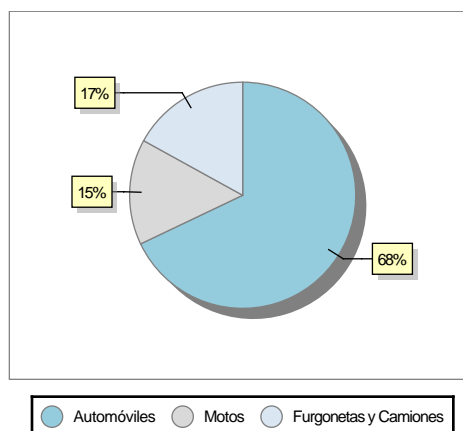
	2022	2023	2024
Entidades financieras de Depósito	0	0	0
Entidades Financieras de Crédito	0	0	0

12. Salud

	2022	2023	2024
Centros de salud	0	0	0
Consultorios	1	1	1
Farmacias	0	0	0
Botiquines	1	1	1

13. Parque de Vehículos

	2020	2021	2022	2023
Total vehículos	44	45	45	53
Automóviles	29	30	33	36
Motos	5	4	4	8
Furgonetas y Camiones	10	11	8	9
Autobuses	0	0	0	0
Tractores industriales	0	0	0	0
Otros vehículos	0	0	0	0



14. Espacios Deportivos

	2024
Campos de tiro	0
Campos de golf	0
Campos de fútbol	0
Rocodromos	0
Pistas de petanca	0
Pistas de padel	0
Pistas de atletismo	0
Piscinas cubiertas	0
Pistas de squash	0
Pistas polideportivas	0
Pistas de tenis	0
Piscinas al aire libre	0
Pabellones polideportivos	0
Pabellones con fronton	0
Frontones	0

15. Turismo (2024)

	Establecimientos	Habitaciones	Plazas
Hoteles			
Casas rurales			
Restaurantes			
Hostales			
Pensiones			
Turismo activo			
Agencias de viajes			
Apartamentos			
Campings			
Albergues turísticos			
Viviendas de uso turístico			
Empresas organizadoras de congresos y reuniones			

16. Conectividad: Banda ancha Fija

Entidad Municipal	Caudal de Bajada	Fibra optica de centralita	Fibra optica hasta el Hogar
Torrecilla sobre	.. 6 Mb	NO	NO

17. Conectividad: Banda ancha Movil

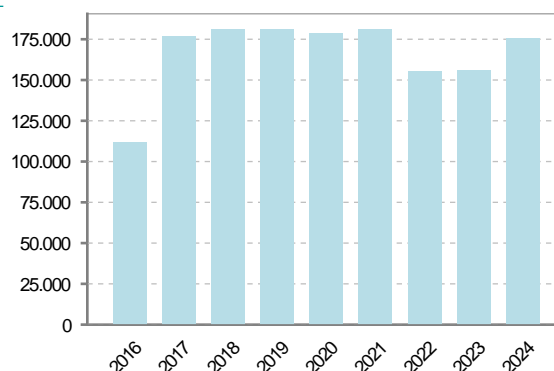
Entidad Municipal	Caudal de Bajada	UMTS
Torrecilla sobre	.. 6 Mb	SI

18. Presupuestos Municipales

Gastos por capitulos

Gastos de Personal	28.600
Gastos en Bienes Corrientes y Servicios	75.700
Gastos Financieros	0
Transferencias Corrientes	2.000
Inversiones Reales	59.400
Transferencias de Capital	10.000
Activos Financieros	0
Pasivos Financieros	0

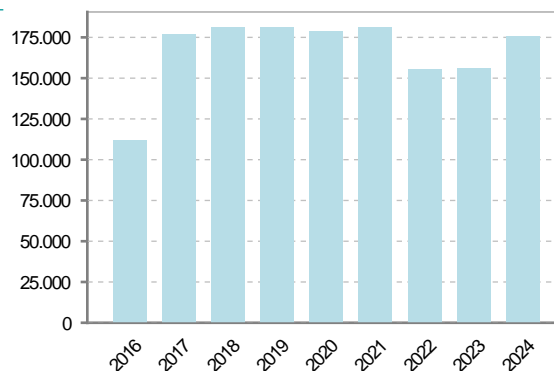
Gastos



Ingresos por capitulos

Impuestos Directos	30.000
Impuestos Indirectos	1.500
Tasas y Otros Ingresos	23.400
Transferencias Corrientes	0
Ingresos Patrimoniales	3.500
Enajenacion de Inversiones Reales	0
Transferencias de Capital	117.300
Activos Financieros	0
Pasivos Financieros	0

Ingresos



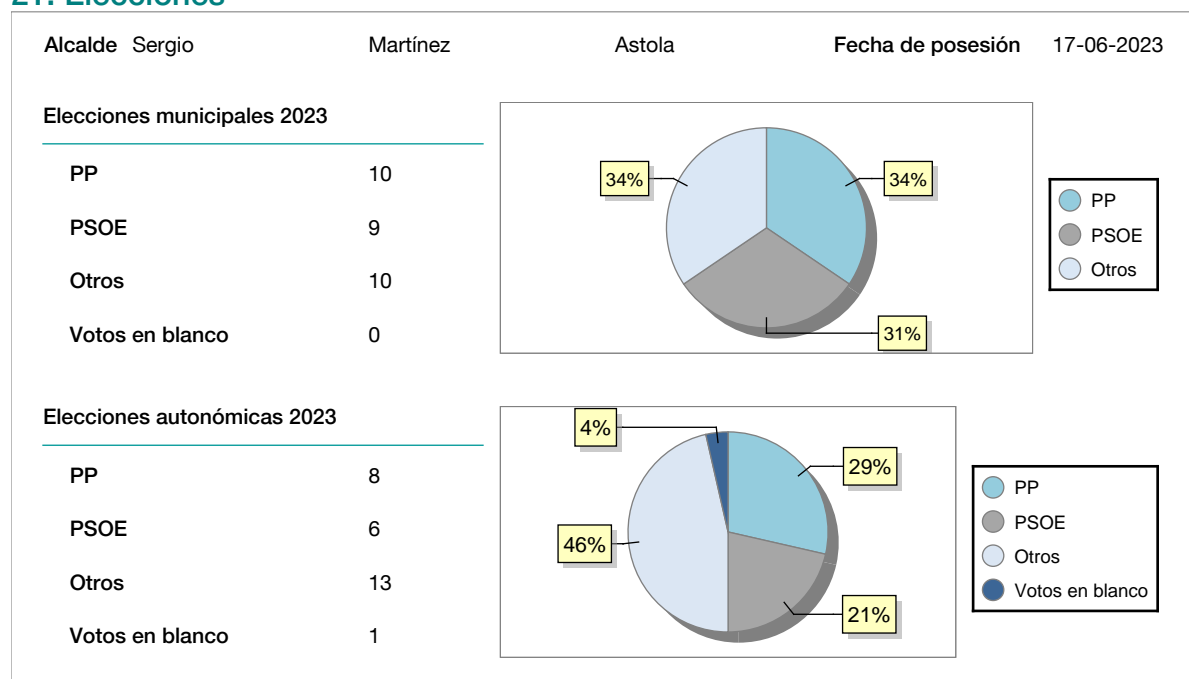
19. Educación - Curso 2024 / 2025 - Centros públicos

Educación Infantil 2º Ciclo, Primaria y Especial		ESO, Bachillerato y Ciclos Formativos	
Institución educativa		Institución educativa	
CRA	Sin centro rural agrupado	Centros	0
Colegios	0	Alumnado	
Alumnado		ESO	0
Alumnos	0	Bachillerato	0
		Ciclos Formativos	0
Alumnos			
<div>SIN DATOS</div>			

20. Educación - Curso 2024 / 2025 - Centros privados

Educación Infantil 2º Ciclo, Primaria y Especial		ESO, Bachillerato y Ciclos Formativos	
Institución educativa		Institución educativa	
Colegios	0	Centros	0
Alumnado		Alumnado	
Alumnos	0	ESO	0
		Bachillerato	0
		Ciclos Formativos	0
Alumnos			
<div>SIN DATOS</div>			

21. Elecciones



22. Renta Media

	2021	2022
Media de la renta por unidad de consumo		
Renta neta media por hogar	27.693	28.587